

**FORMAT DI SUPPORTO SCREENING DI V.INC.A per Piani/Programmi/Progetti/Interventi/Attività –
PROPONENTE****
Oggetto Progetto:

Manutenzione straordinaria con realizzazione di tetto a falde e modifiche ai prospetti di un immobile unifamiliare sito in località Punta Braccetto

☐ Piano/Programma (definizione di cui all'art. 5, comma 1, lett e) del D.lgs. 152/06)

☒ Progetto/intervento (definizione di cui all'art. 5, comma 1, lett g) del D.lgs. 152/06)

Il progetto/intervento ricade nelle tipologie di cui agli Allegati II, II bis, III e IV alla Parte Seconda del D.Lgs. 152/06 e s.m.i.

☐ Sì indicare quale tipologia:

☒ No

Il progetto/intervento è finanziato con risorse pubbliche?

☐ Sì indicare quali risorse:

☒ No

Il progetto/intervento è un'opera pubblica?

☐ Sì

☒ No

☐ Attività (qualsiasi attività umana non rientrante nella definizione di progetto/intervento che possa avere relazione o interferenza con l'ecosistema naturale)

☐ *PROPOSTE PRE-VALUTATE (VERIFICA DI CORRISPONDENZA)*

Tipologia P/P/P/I/A:		<input type="checkbox"/> <i>Piani faunistici/piani ittici</i> <input type="checkbox"/> <i>Calendari venatori/ittici</i> <input type="checkbox"/> <i>Piani urbanistici/paesaggistici</i> <input type="checkbox"/> <i>Piani energetici/infrastrutturali</i> <input type="checkbox"/> <i>Altri piani o programmi.....</i> <input type="checkbox"/> <i>Ristrutturazione / manutenzione edifici DPR 380/2001</i> <input type="checkbox"/> <i>Realizzazione ex novo di strutture ed edifici</i> <input type="checkbox"/> <i>Manutenzione di opere civili ed infrastrutture esistenti</i> <input type="checkbox"/> <i>Manutenzione e sistemazione di fossi, canali, corsi d'acqua</i> <input type="checkbox"/> <i>Attività agricole</i> <input type="checkbox"/> <i>Attività forestali</i> <input type="checkbox"/> <i>Manifestazioni motoristiche, ciclistiche, gare cinofile, eventi sportivi, sagre e/o spettacoli pirotecnici, eventi/riprese cinematografiche e spot pubblicitari etc.</i> <input checked="" type="checkbox"/> <i>Altro: Manutenzione straordinaria di edificio unifamiliare</i>					
Proponente:		Failla Eva					
SEZIONE 1 - LOCALIZZAZIONE ED INQUADRAMENTO TERRITORIALE							
Regione: Sicilia Comune: Ragusa Prov.: RG Località/Frazione: Punta Braccetto Indirizzo: sn				Contesto localizzativo <input type="checkbox"/> Centro urbano <input type="checkbox"/> Zona periurbana <input type="checkbox"/> Aree agricole <input type="checkbox"/> Aree industriali <input type="checkbox"/> Aree naturali <input checked="" type="checkbox"/> Frazione balneare			
Particelle catastali: <i>(se utili e necessarie)</i>	F. 226	P.lla 1510	Sub 1				
Coordinate geografiche: <i>(se utili e necessarie)</i>	LAT.	36°49'23.06"N	36.823073				
S.R.: WGS 84 (EPSG: 4326)	LONG.	14°27'36.81"E	14.460226				
Nel caso di Piano o Programma , descrivere area di influenza e attuazione e tutte le altre informazioni pertinenti:							
SEZIONE 2 – LOCALIZZAZIONE P/P/P/I/A IN RELAZIONE AI SITI NATURA 2000							
SITI NATURA 2000							
ZSC	cod.	ITA080004		Punta Braccetto, c.da Cammarana			
E' stata presa visione degli Obiettivi di Conservazione, delle Misure di Conservazione, e/o del Piano di Gestione e delle Condizioni d'Obbligo eventualmente definite del Sito/i Natura 2000 ? <input checked="" type="checkbox"/> Si <input type="checkbox"/> No							

Citare, l'atto consultato: DM 31/03/2017 - G.U. 93 del 21-4-2017 E FORMULARIO STANDARD SITO ITA080004

2.1 - Il P/P/P/I/A interessa aree naturali protette nazionali o regionali? <input type="checkbox"/> Si <input checked="" type="checkbox"/> No	Aree Protette ai sensi della Legge 394/91: EUAP _____ _____ _____
	Aree Naturali Protette ai sensi della Legge Regionale n. 98/81 e s.m.i. _____ _____
	Eventuale nulla osta/autorizzazione/parere rilasciato dell'Ente Gestore dell'Area Protetta (se disponibile e già rilasciato): _____ _____
	_____ _____

2.2 - Per P/P/P/I/A esterni ai siti Natura 2000:

- Sito cod. IT _____ distanza dal sito: _____ (_ metri)
- Sito cod. IT _____ distanza dal sito: _____ (_ metri)
- Sito cod. IT _____ distanza dal sito: _____ (_ metri)

Tra i siti Natura 2000 indicati e l'area interessata dal P/P/P/I/A, sono presenti elementi di discontinuità o barriere fisiche di origine naturale o antropica (es. diversi reticoli idrografici, centri abitati, infrastrutture ferroviarie o stradali, zone industriali, etc.)??

☐ Si ☐ No

Descrivere:

SEZIONE 3 - SCREENING MEDIANTE VERIFICA DI CORRISPONDENZA DI PROPOSTE PRE-VALUTATE

(Non sono individuate Pre-valutazioni nella Regione Siciliana)

Si richiede di avviare la procedura di Verifica di Corrispondenza per P/P/P/I/A pre-valutati?

☐ Si ☐ No

Se, Si, il presentare il Format alla sola Autorità competente al rilascio dell'autorizzazione finale del P/P/P/I/A, e compilare elementi sottostanti. Se No si richiede di avviare screening specifico.

PRE-VALUTAZIONI - per proposte già assoggettate a screening di incidenza

(Non sono individuate Pre-valutazioni nella Regione Siciliana)

PROPOSTE PRE-VALUTATE:

Si dichiara, assumendosi ogni responsabilità, che il piano/progetto/intervento/attività rientra ed è conforme a quelli già **pre-valutati** da parte dell'Autorità competente per la Valutazione di Incidenza, e pertanto non si richiede l'avvio di

☐ SI
☐ NO

Se, Si, esplicitare in modo chiaro e completo il riferimento all'Atto di pre-valutazione nell'ambito del quale il P/P/P/I/A rientra nelle tipologie assoggettate positivamente a screening di incidenza da parte dell'Autorità competente per la V.Inc.A:

<p>uno screening di incidenza specifico?</p> <p>(n.b.: in caso di risposta negativa (NO), si richiede l'avvio di screening specifico)</p>		<div></div> <div></div> <div></div> <div></div>
<p align="center">SEZIONE 4 – DESCRIZIONE E DECODIFICA DEL PROGETTO DA ASSOGGETTARE A SCREENING</p>		
<p align="center">RELAZIONE DESCRITTIVA DETTAGLIATA DEL PROGETTO</p>		
<p>L'intervento di Manutenzione straordinaria consiste nella realizzazione, sull'attuale lastrico solare, di una copertura a falde con orientamento est-ovest, con creazione di un sottotetto non abitabile per i serbatoi e gli impianti, dotato di due asole.</p> <p>La struttura del tetto verrà realizzata una parte in legno ed un'altra, quella sul lato a Sud, in struttura leggera in ferro. Il manto di copertura sarà costituito da tegole del tipo coppo siciliano tradizionale ed avrà una pendenza del 35%.</p> <p>L'accesso al sottotetto sarà realizzato con una scala leggera, in ferro e pedate in legno o pietra, collocata sul retro dell'immobile e ad esso adiacente, sul lato EST.</p> <p>Ulteriore intervento, da realizzare al piano terra, consiste nella modifica delle due aperture uguali, collocate nella sala soggiorno-pranzo sul lato ovest, prospiciente il mare. Dette aperture saranno modificate per realizzarne una di dimensioni maggiori.</p> <p>Infine verranno apportate modifiche interne all'impianto elettrico ed a quello idrico.</p> <p>I lavori verranno eseguiti durante la stagione invernale, periodo non coincidente con la stagione riproduttiva e di nidificazione delle principali specie faunistiche presenti all'interno del sito.</p>		

4.1 - Documentazione: allegati tecnici e cartografici a scala adeguata <i>(barrare solo i documenti disponibili eventualmente allegati alla proposta)</i>				
<p><input checked="" type="checkbox"/> File vettoriali/shape della localizzazione del progetto</p> <p><input checked="" type="checkbox"/> Carta zonizzazione del progetto</p> <p><input checked="" type="checkbox"/> Relazione tecnica</p> <p><input checked="" type="checkbox"/> Planimetria stato di fatto, di progetto e delle aree di cantiere (tutte entro il lotto già recintato)</p> <p><input checked="" type="checkbox"/> Ortofoto con localizzazione del progetto e delle aree di cantiere (tutte entro il lotto già recintato)</p> <p><input checked="" type="checkbox"/> Documentazione fotografica <i>ante operam</i></p>	<p><input checked="" type="checkbox"/> Eventuali studi ambientali disponibili: relazione tecnico-illustrativa sull'incidenza ambientale a firma di Professionista abilitato e competente in materia</p> <p><input checked="" type="checkbox"/> Altri elaborati tecnici: Computo metrico estimativo</p> <p><input checked="" type="checkbox"/> Altri elaborati tecnici: relazione paesaggistica semplificata</p> <p><input type="checkbox"/> Altri elaborati tecnici:</p> <p><input type="checkbox"/> Altro:</p> <p><input type="checkbox"/> Altro:</p>			
(Non sono individuate Condizioni d'Obbligo da parte della Regione Siciliana)				
<p>4.2 - CONDIZIONI D'OBBLIGO <i>(n.b.: da non compilare in caso di screening semplificato)</i></p>	<p>Se, Si, il proponente si assume la piena responsabilità dell'attuazione delle Condizioni d'Obbligo riportate nella proposta.</p> <p>Riferimento all'Atto di individuazione delle Condizioni d'Obbligo: </p>		<p>Condizioni d'obbligo rispettate:</p> <p>➤ ➤ ➤ ➤ ➤ ➤</p>	
<p>Il P/P/P/I/A è stato elaborato ed è conforme al rispetto della Condizioni d'Obbligo?</p> <p><input type="checkbox"/> Si</p> <p><input type="checkbox"/> No</p>	<p>Se, No, perché:</p> <p>..... </p>			
SEZIONE 5 - DECODIFICA DEL PROGETTO				
<p>E' prevista trasformazione di uso del suolo?</p>	<p><input type="checkbox"/> SI</p>	<p><input checked="" type="checkbox"/> NO</p>	<p><input type="checkbox"/> PERMANENTE</p>	<p><input type="checkbox"/> TEMPORANEA</p>

Se, Si , cosa è previsto:			
<div></div> <div></div>			
Sono previste movimentazioni terra/sbancamenti/scavi?	<input type="checkbox"/> SI <input checked="" type="checkbox"/> NO	Verranno livellate od effettuati interventi di spietramento su superfici naturali?	<input type="checkbox"/> SI <input checked="" type="checkbox"/> NO
Se, Si , cosa è previsto:		Se, Si , cosa è previsto:	
<div></div> <div></div> <div></div>		<div></div> <div></div> <div></div>	
Sono previste aree di cantiere e/o aree di stoccaggio materiali/terreno asportato/etc.? <input checked="" type="checkbox"/> SI <input type="checkbox"/> NO		Se, Si , cosa è previsto: L'area di cantiere sarà completamente segregata rispetto all'esterno in quanto verrà allestita all'interno del lotto di pertinenza dell'abitazione. Detta area sarà utilizzata solo per la sosta dei mezzi delle maestranze, per il carico/scarico dei materiali e per il deposito temporaneo di materiali di cantiere. Non sono previsti accumuli temporanei di terre derivanti da scavi.	
E' necessaria l'apertura o la sistemazione di piste di accesso all'area?	<input type="checkbox"/> SI <input checked="" type="checkbox"/> NO	Le piste verranno ripristinate a fine dei lavori/attività?	<input checked="" type="checkbox"/> SI <input type="checkbox"/> NO
Se, Si , cosa è previsto: Non occorre realizzare alcuna pista di cantiere, in quanto l'area esterna risulta già idonea all'uso.		Se, Si , cosa è previsto: A fine lavori non occorre ripristinare nulla ma sarà sufficiente pulire l'area esterna.	
E' previsto l'impiego di tecniche di ingegneria naturalistica e/o la realizzazione di interventi finalizzati al miglioramento ambientale? <input type="checkbox"/> Si <input checked="" type="checkbox"/> NO		Se, Si , descrivere: <div></div> <div></div> <div></div>	
Specie vegetali	E' previsto il taglio/esbosco/rimozione di specie vegetali? <input type="checkbox"/> SI <input checked="" type="checkbox"/> NO	Se, Si , descrivere: <div></div> <div></div> <div></div>	
	La proposta è conforme alla normativa nazionale e/o regionale riguardante le specie vegetali alloctone e le attività di controllo delle stesse (es. eradicazione)?	Sono previsti interventi di piantumazione/rinverdimento/messa a dimora di specie vegetali? <input type="checkbox"/> SI <input checked="" type="checkbox"/> NO	




<input type="checkbox"/> SI <input type="checkbox"/> NO		Se, SI , cosa è previsto: <hr/> <hr/> <hr/> Indicare le specie interessate:	
Specie animali	La proposta è conforme alla normativa nazionale e/o regionale riguardante le specie animali alloctone e la loro attività di gestione? <input type="checkbox"/> SI <input type="checkbox"/> NO	Sono previsti interventi di controllo/immissione/ripopolamento/allevamento di specie animali o attività di pesca sportiva? <input type="checkbox"/> SI <input checked="" type="checkbox"/> NO <input type="checkbox"/> Se, SI , cosa è previsto: <hr/> <hr/> <hr/> Indicare le specie interessate:	
	Mezzi meccanici	Mezzi di cantiere o mezzi necessari per lo svolgimento dell'intervento ➤ Pale meccaniche, escavatrici, o altri mezzi per il movimento terra: ➤ Mezzi pesanti (Camion, dumper, autogru, gru, betoniere, asphaltatori, rulli compressori): ➤ Mezzi aerei o imbarcazioni (elicotteri, aerei, barche, chiatte, draghe, pontoni): Camion e autogru
Fonti di inquinamento e produzione di rifiuti	La proposta prevede la presenza di fonti di inquinamento (luminoso, chimico, sonoro, acquatico, etc.) o produzione di rifiuti? <input type="checkbox"/> SI <input checked="" type="checkbox"/> NO	La proposta è conforme alla normativa nazionale e/o regionali di settore? X SI <input type="checkbox"/> NO Descrivere: Il progetto non prevede la presenza di fonti di inquinamento luminoso né in fase di cantiere, in quanto le lavorazioni verranno svolte esclusivamente di giorno né a seguito della realizzazione dell'opera, in quanto non è prevista la modifica dei corpi illuminanti esterni esistenti.	
Interventi edilizi		Estremi provvedimento o	

<div>Per interventi edilizi su strutture preesistenti</div> <div>Riportare il titolo edilizio in forza al quale è stato realizzato l'immobile e/o struttura oggetto di intervento</div>		<div><input type="checkbox"/> Permesso a costruire</div> <div><input type="checkbox"/> Permesso a costruire in sanatoria</div> <div>X Condono 952/95</div> <div><input type="checkbox"/> DIA/SCIA</div> <div><input type="checkbox"/> Altro</div>	<div>altre informazioni utili:</div> <div>.....</div> <div>.....</div> <div>.....</div>										
<div>Manifestazioni</div> <div>Per manifestazioni, gara, motoristiche, eventi sportivi, spettacoli pirotecnici, sagre, etc.</div>		<div>➤ Numero presunto di partecipanti:</div> <div>➤ Numero presunto di veicoli coinvolti nell'evento (moto, auto, biciclette, etc.):</div> <div>➤ Numero presunto di mezzi di supporto (ambulanze, vigili del fuoco, forze dell'ordine, mezzi aerei o navali):</div> <div>➤ Numero presunto di gruppi elettrogeni e/o bagni chimici:</div>											
<div>Attività ripetute</div> <div>L'attività/intervento si ripete annualmente/periodicamente alle stesse condizioni?</div> <div><input type="checkbox"/> Si x No</div>		<div>Descrivere:</div> <div>.....</div> <div>.....</div> <div>.....</div> <div>.....</div> <div>.....</div> <div>.....</div>											
<div>La medesima tipologia di proposta ha già ottenuto in passato parere positivo di V.Inc.A?</div> <div><input type="checkbox"/> Si x No</div> <div>Se, Si, allegare e citare precedente parere in "Note".</div>		<div>Possibili varianti/modifiche:</div> <div>.....</div> <div>.....</div> <div>.....</div> <div>.....</div> <div>.....</div> <div>Note:</div> <div>.....</div> <div>.....</div> <div>.....</div>											
<div>SEZIONE 6 - CRONOPROGRAMMA AZIONI PREVISTE PER IL PROGETTO</div>													
<div>Descrivere: La durata dei lavori prevista è di un mese. Non sono previste interferenze con fasi migratorie o riproduttive, né con la vegetazione esistente.</div>		<div>Legenda:</div> <div><input type="checkbox"/></div> <div><input type="checkbox"/></div> <div><input type="checkbox"/></div> <div><input type="checkbox"/></div> <div><input type="checkbox"/></div> <div><input type="checkbox"/></div>											
<table border="1"><thead><tr><th>Lavorazione</th><th>Giorni</th></tr></thead><tbody><tr><td>Allestimento cantiere</td><td>1</td></tr><tr><td>Montaggio tetto</td><td>5</td></tr><tr><td>Montaggio scala in ferro</td><td>1</td></tr><tr><td>Taglio muratura per modifica apertura</td><td>1</td></tr></tbody></table>		Lavorazione	Giorni	Allestimento cantiere	1	Montaggio tetto	5	Montaggio scala in ferro	1	Taglio muratura per modifica apertura	1		
Lavorazione	Giorni												
Allestimento cantiere	1												
Montaggio tetto	5												
Montaggio scala in ferro	1												
Taglio muratura per modifica apertura	1												

Montaggio infisso apertura modificata	1	
impianti ed altre opere interne	15	
Opere di finitura esterna facciata	5	
Smobilizzo cantiere	1	
Durata complessiva dei lavori	30	

Anno: ____	Gennaio	Febbraio	Marzo	Aprile	Maggio	Giugno	Luglio	Agosto	Settembre	Ottobre	Novembre	Dicembre
1° sett.												
2° sett.												
3° sett.												
4° sett.												

Anno: ____	Gennaio	Febbraio	Marzo	Aprile	Maggio	Giugno	Luglio	Agosto	Settembre	Ottobre	Novembre	Dicembre
1° sett.		X										
2° sett.		X										
3° sett.		X										
4° sett.		X										

Ditta	Professionista incaricato	Firma e numero	Luogo e data
Failla Eva 	Arch. Pianif. Federico Piccitto	 	Ragusa, 05/12/2023 